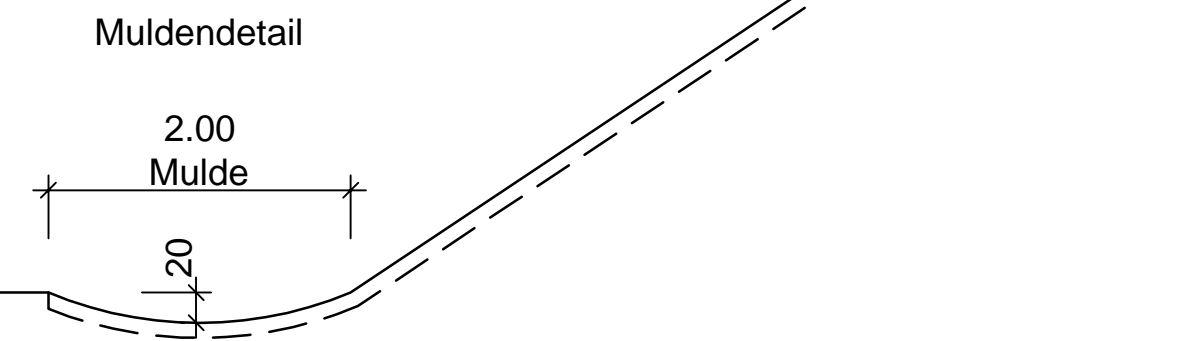
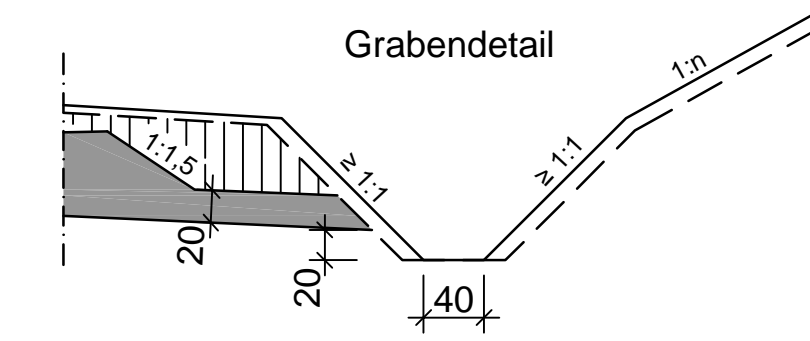
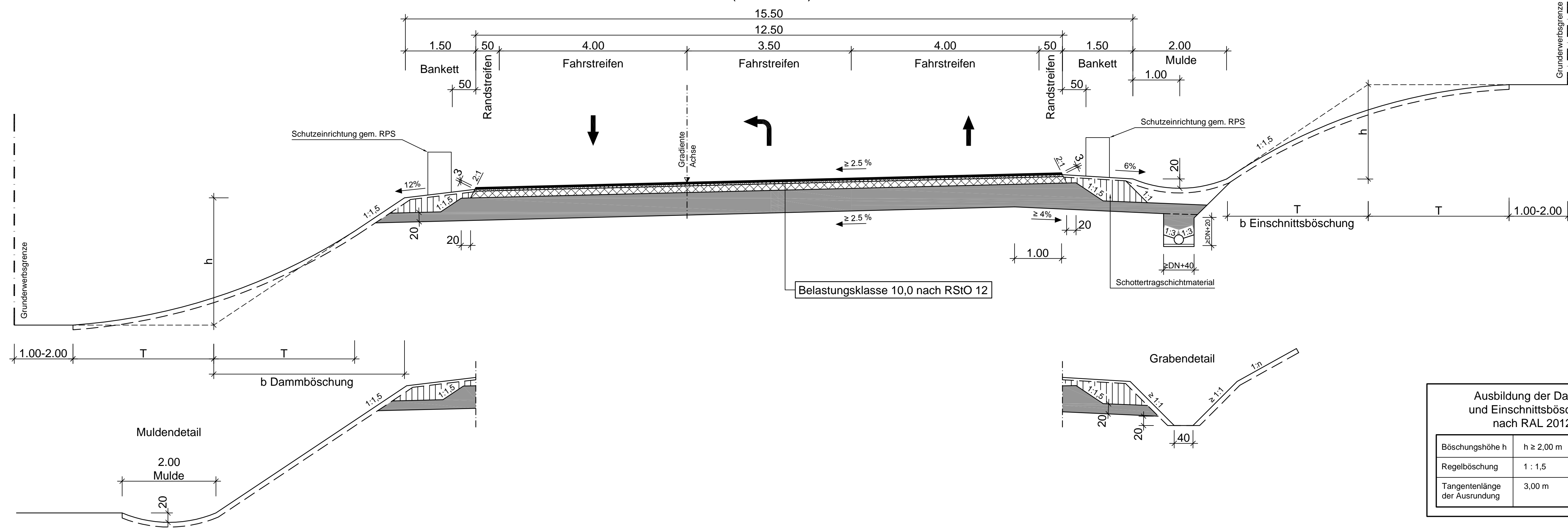


Straßenquerschnitt SQ 12.0

mit Linksabbiegespur
Staatsstraße St 2271

M = 1 : 50
(wie Bestand)



Ausbildung der Damm- und Einschnittsböschung nach RAL 2012		
Böschungshöhe h	h ≥ 2,00 m	h < 2,00 m
Regelböschung	1 : 1,5	b = 3,00 m
Tangentenlänge der Ausrundung	3,00 m	1,5 x h

Planänderung vom 30.09.2015 ersetzt Unterlage 6.1 Blatt 3

Nr.	Art der Änderung	Datum	Name
1	Aktualisierung Richtlinien	30.09.15	Starke

	Entwurfsbearbeitung: Hyder Consulting GmbH Deutschland Weiße Steige 10 73431 Aalen Tel.: (07361) 52 498-0 Fax: (07361) 52 498-77 www.hyderconsulting.de	Datum Zeichen
	bearbeitet 30.09.2015 Sta gezeichnet 30.09.2015 Sta geprüft 30.09.2015 Hi	Aalen, den 30.09.2015

Freistaat Bayern		Unterlage	6.1
Autobahndirektion Nordbayern		Blatt Nr.	3E
Flaschenhofstraße 55, 90402 Nürnberg. TEL: 0911/4621-01, FAX 0911/4621-456, E-MAIL: poststelle@abdnb.bayern.de		Datum	Zeichen

Planfeststellung	bearbeitet	Gz:	
BAB A3 Frankfurt - Nürnberg	gezeichnet	Gz:	
östlich Mainbrücke Dettelbach - westlich AS Wiesentheid	geprüft	Gz: 412	April 2011 Zeller
6-streifiger Ausbau von Bau-km 306+200 bis Bau-km 318+582,953		Gz: 412	Sept. 2015 Löschi
Straßenquerschnitt Staatsstraße St 2271 mit Linksabbiegespur SQ 12,0			
Maßstab 1 : 50			

Aufgestellt:
Nürnberg, den 29.07.2011 / 30.09.2015
Autobahndirektion Nordbayern

Kaiser, Baudirektor

Diese(n) Unterlage(n) darf(en) ohne vorherige Genehmigung des Erstellers nicht veröffentlicht, vervielfältigt oder geändert, noch für ein anderes Bauvorhaben genutzt werden, als für das, das der Plansteller vorgesehen ist.